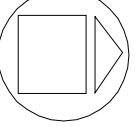
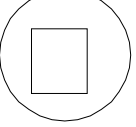



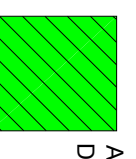

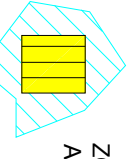






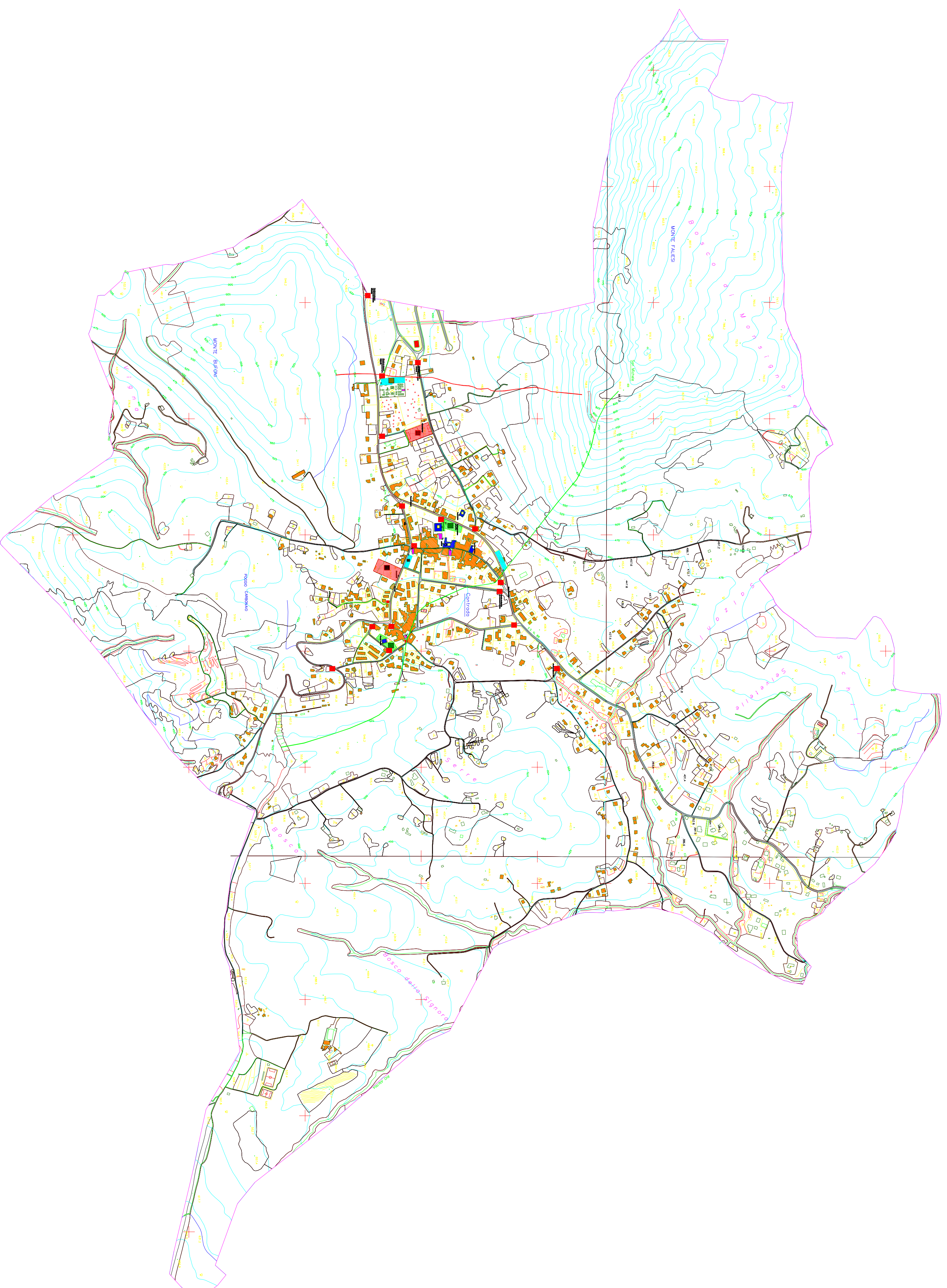


COMUNE DI CONTRADA (AV) PIANO DI EMERGENZA COMUNALE

LEGENDA ELEMENTI DI PIANO E FATTORI DI RILIEVO PER LA PIANIFICAZIONE E GESTIONE DELLE EMERGENZE

-  COM - COC
 -  COC
 -  VIALITRA' DI PIANO
 -  CANCELLO O POSTO DI BLOCCO PRESIDIO
 -  AREA DI AMMASSAMENTO DELLA POPOLAZIONE
 -  AREA DI ATTESA DELLA POPOLAZIONE
 -  AREA DI AMMASSAMENTO DEI SOCCORRITORI
 -  ZONA DI ATTESA/DEPOSITO/AMMASSAMENTO
- FATTORI DI RILIEVO**
-  EDIFICI PUBBLICI, EDIFICI STRATEGICI
 -  EDIFICI SCOLASTICI
 -  STABILIMENTI INDUSTRIALI
 -  EDIFICI PER CIVILE ABITAZIONE
 -  LUOGHI DI CULTO
 -  LUOGHI DI SPETTACOLO, MUSEI, CINEMA ECC.

Scala: 1 : 10000



UNITE REGIONI FRANGI A.B. SARNO
UNITE REGIONI A.B. UPI - CAPOVALVO

COMUNE DI CONTRADA Provincia di AVELLINO

COMITITENTE : Comune di Contrada - Delibera Giunta Comunale n.98 del 20/10/2009

P.E.C. - PIANO DI EMERGENZA COMUNALE - IN AMBITO DI PROTEZIONE CIVILE

TAVOLA:	data:
PEC 01 Inquadramento Generale del Territorio Comunale	dicembre 2009
	Scala 1 : 10000

rev	data	descrizione	redatto	controllato	approvato

Ufficio Tecnico Comunale

La Polizia Municipale

S E T V I O S - società d'ingegneria
via Marconi 38 - 83030 Avellino - Italia - tel. 0826/260200
www.setvios.com

TOMASONE ASSOCIATI
via Marconi 38 - 83030 Avellino - Italia - tel. 0826/260200

Dott. Geol. Guido Colucci Ing. Carmine Marigli

Collaboratori: Ing. Antonella De Luca

A TERMINI DI LEGGE QUESTO LAVORATO NON POTRA' ESSERE REALIZZATO, RIPRODOTTO O COMUNICATO A TERZI SENZA AUTORIZZAZIONE