












Confini amministrativi

-  Limiti Comunali
-  Limiti Provinciali
-  Sistemi Territoriali di Sviluppo (STS)


Nodi Campani di 1° Livello

-  Capoluoghi di Provincia
-  Aeroporti
-  Porti
-  Interporto in fase di realizzazione
-  Interporto operativo


Rete Viaria Esistente Principale

-  Autostrada Benevento - Caserta - Caianello
-  Autostrada A16
-  Raccordo Autostradale AV-SA









Rete Ferroviaria Principale di Progetto

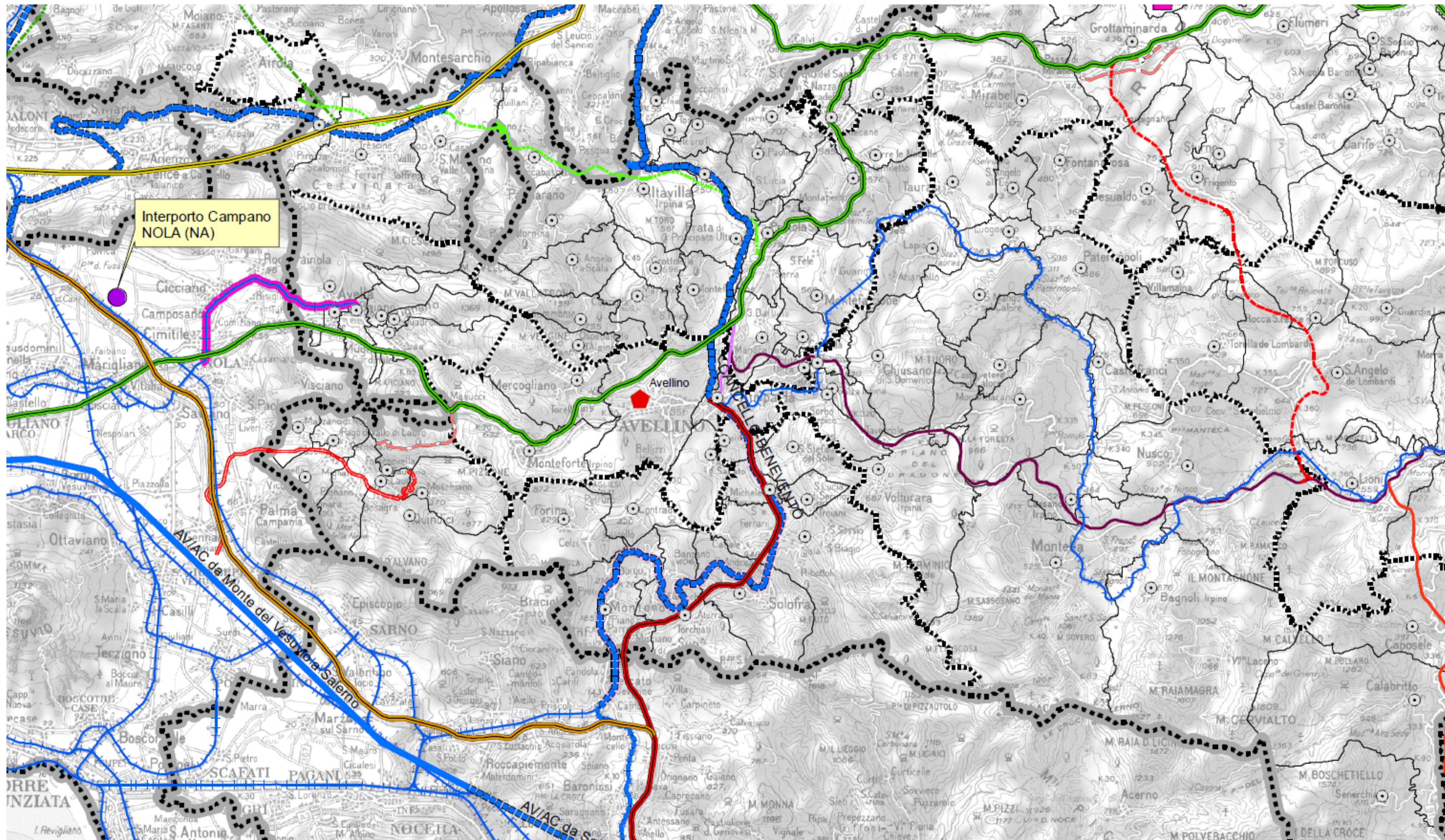
-  Invarianti PTR (AV/AC)
-  AV/AC
-  Linee Complementari
-  Stazione Ferroviaria Irpina

Rete Ferroviaria Esistente

-  Linee ferroviarie

Rete Stradale di Progetto - Invarianti PTR

-  Collegamento Vallo lauro - A30 Bretella di Lauro
-  Potenziamento Contursi-Lioni (Fondovalle Sele)
-  Completamento e nuovo tracciato Fondo Valle Isclero
-  Adeguamento SS7 bis - Ofantina
-  Conferimento caratteristiche autostradali SS7 bis-VarianteAV
-  Tratta Lioni - Grottaminarda
-  Completamento Asse attrezzato Valle Caudina- ASI Pianodardine
-  Nuovo tracciato Grottaminarda-La Manna-Ariano-Faeto (Variante di Ariano)



COMUNE DI CONTRADA
(Provincia di Avellino)



PUC (PIANO URBANISTICO COMUNALE)

(L.R.16/2004 e ss.mm.ii. - Regolamento di Attuazione per il Governo del Territorio n. 5/2011 in attuazione della L.R. 16/2004 e ss.mm.ii.- Manuale Operativo del Regolamento 2012)

PIANO STRUTTURALE - PSC

(art. 9 comma 5 del Regolamento di Attuazione per il Governo del Territorio n. 5/2011)

PSC.18_v_2.0) POSIZIONAMENTO DEL COMUNE DI CONTRADA NELLA RETE PROVINCIALE DELLE INTERCONNESSIONI E NELL'AREA VASTA

Sindaco
Dr.ssa Filomena Del Gaizo

Resp.le Ufficio di Piano
Arch. Domenico Marmorino

Resp.le Ufficio VAS
Geom. Gerardo Gaeta

Progettista PUC e VAS
Ing. Mario Gimigliano

Studi Tematici:
 studio acustico Arch. Domenico Marmorino
 studio geologico GeoProve sas
 studio agronomico Dott. Mario Spagnuolo

Consulenti:
Ing. Anna Gimigliano